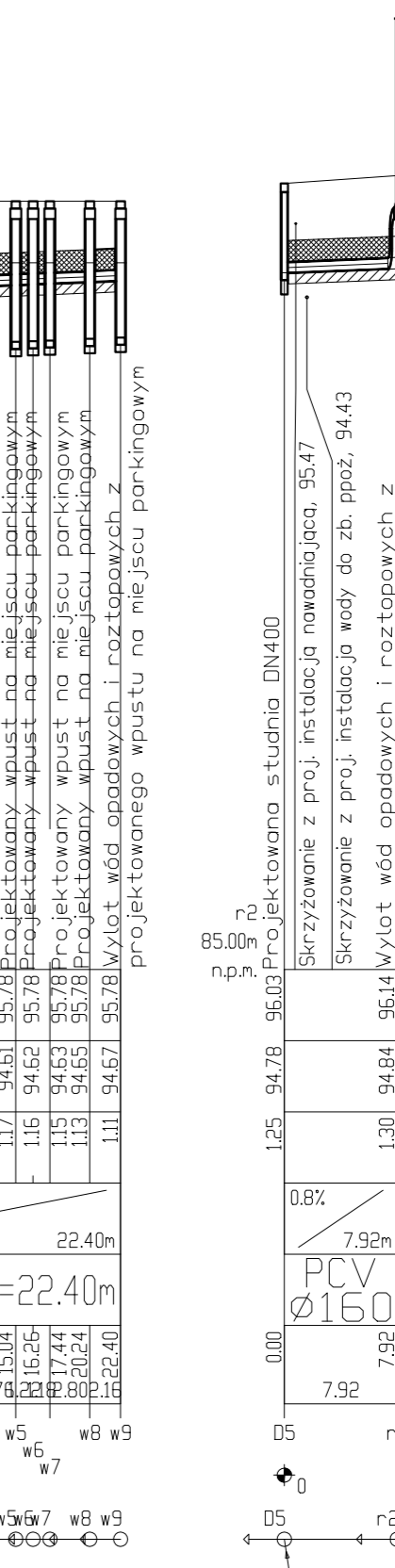
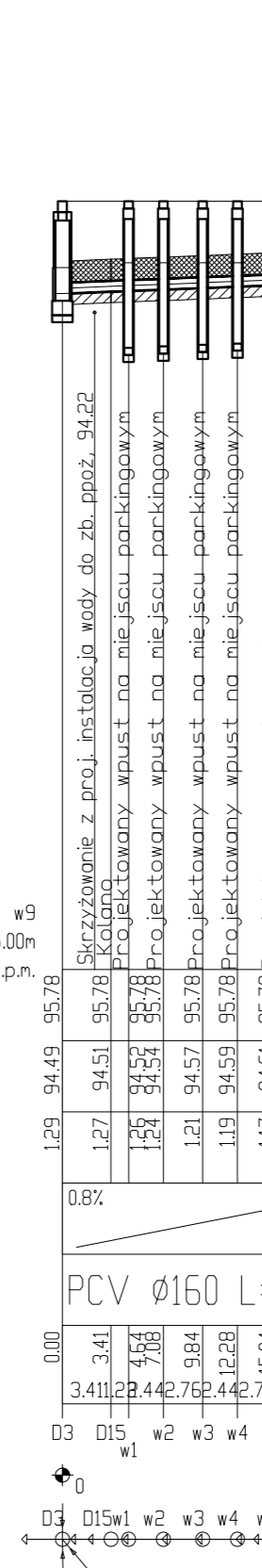

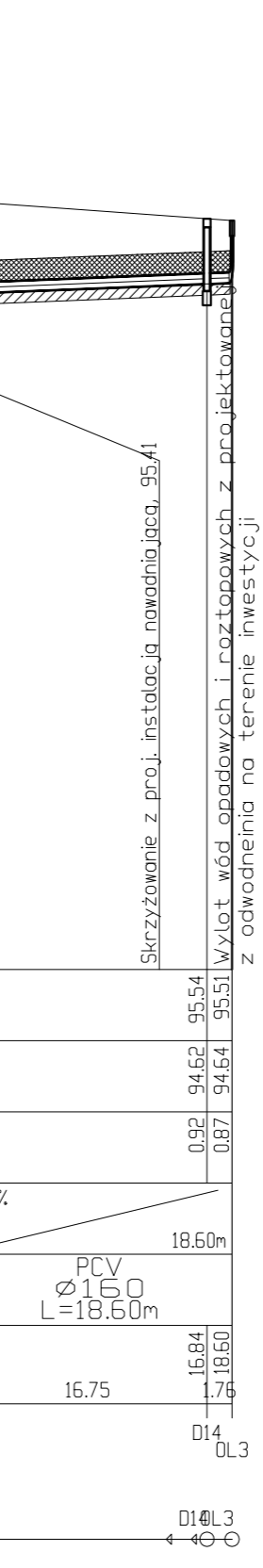



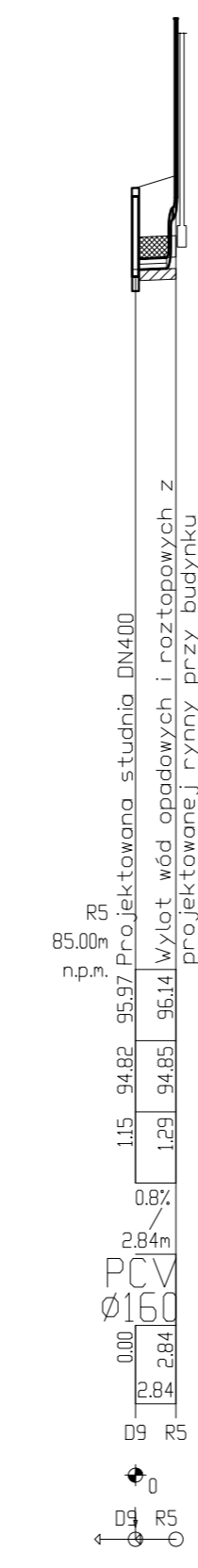
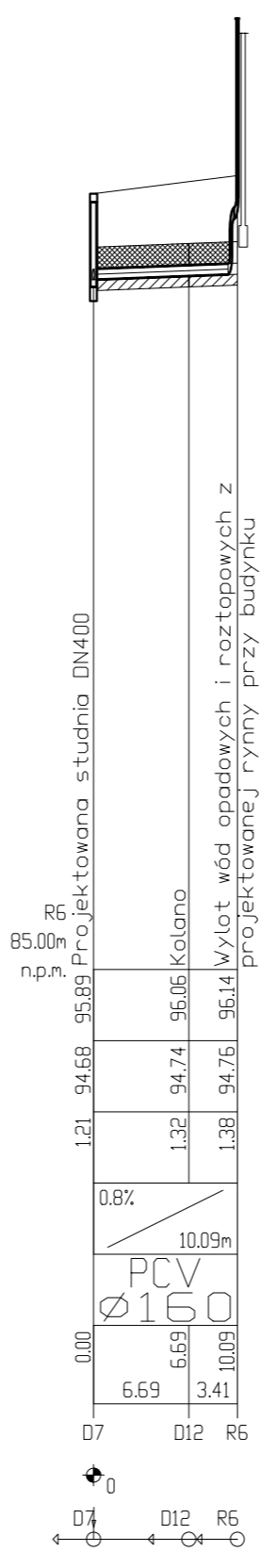
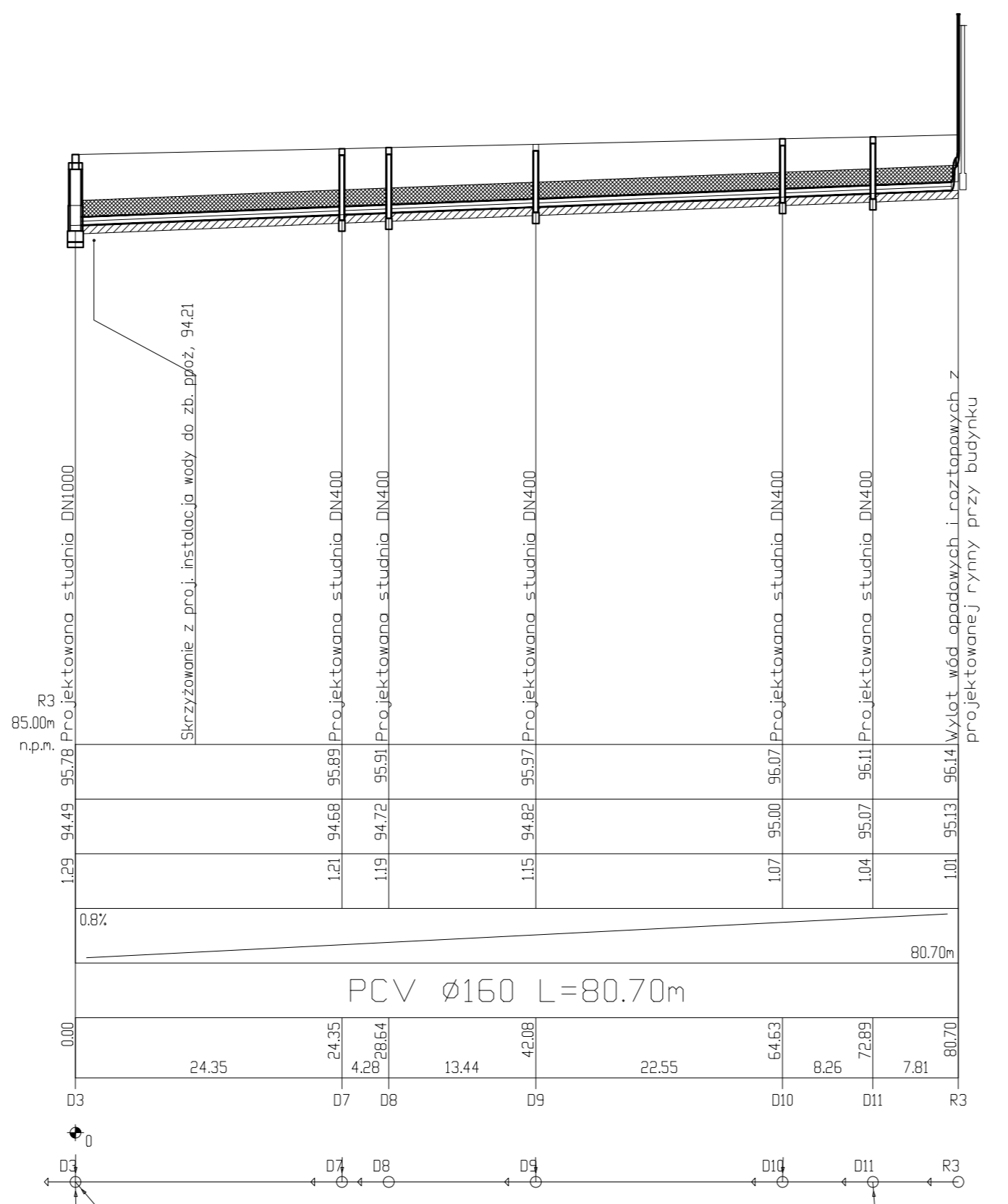
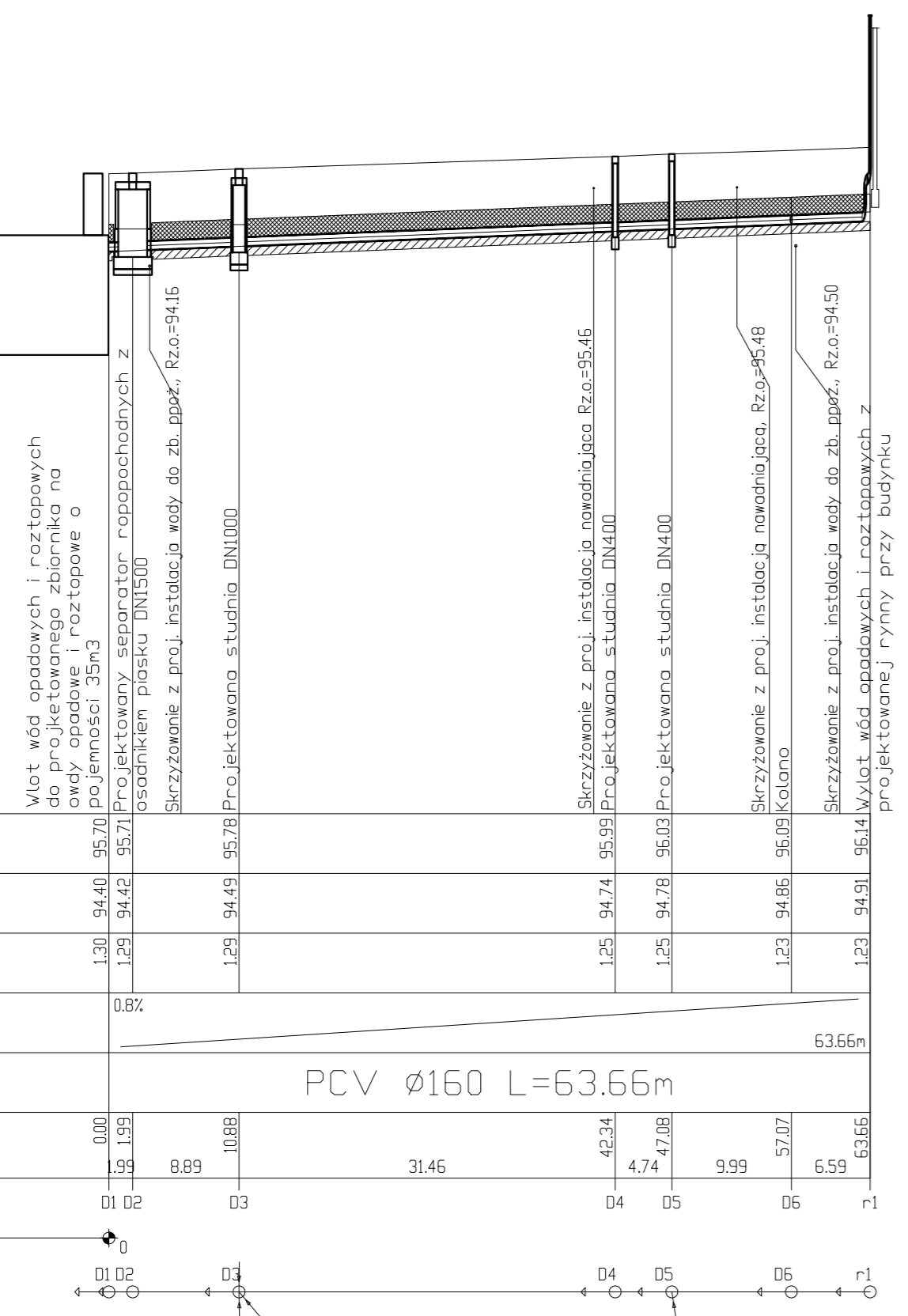


POZIOM PORÓWNAWCZY 85.00 m n.p.m.	
RZĘDNA TERENU ISTN.	
RZĘDNA DNA KANAŁU	
ZAGŁĘBIENIE DNA KANAŁU	
SPADKI, DŁUGOŚCI	
ŚREDNICA, MATERIAŁ	
ODLEGŁOŚCI	
HEKTOMETRY	



UWAGI
Wymiary i istniejące rozwiązania konstrukcyjno-materiałowe należy sprawdzić na budowie.
Wszelkie rozbieżności w projekcie do uzgodnienia z nadzorem autorskim.
W miejscach kolizji stosować rury ostonowe.

- LEGENDA
- projektowana zewnętrzna instalacja kanalizacyjna deszczowej PCV 160 SNB
 - poziom docelowy terenu
 - 57 punkty charakterystyczne
 - podsypka 15cm
 - obsypka 30cm

Ministerstwo Rodziny, Pracy i Polityki Społecznej Projekt realizowany ze środków Solidarnościowego Funduszu Wsparcia Osób Niepełnosprawnych i powiatu wotomńskiego		
KOMBUD RAFAŁ MARCINIAK TEL. 514 908 159, BIURO_KOMBUD@WP.PL OPRAWIANIE CHRONIONE PRAWAMI AUTORSKIMI. POWIELANE LUB WYKORZYSTYWANIE WIEDZĄCE Z PRZEZNACZENIEM BEZ ZODBY WŁASNOŚCIĄ DOKUMENTACJA JEST ZABRONIONE.		
PROJEKT: Przebudowa, rozbudowa, nadbudowa budynku na potrzeby Centrum Opiekuncko - Mieszkalnego		
LOKALIZACJA INWESTYCJI: 05-230 Kobyłka, ul. Poprzeczna 18, dz. nr 160/2, 168/3, 168/4, obręb 35		
INWESTOR: Powiat Wotomński 05-200 Wotomin, ul. Prądzynskiego 3		
TYTUŁ RYSUNKU: Profil zewnętrznej instalacji kanalizacji deszczowej		
PROJEKTANT: mgr inż. Rafał Marciniak	UPRAWNIENIA: MAZ/0425/PWB5/15	POZIOM:
SPRAWDZAJĄCY: mgr inż. Monika Anuszczyk	UPRAWNIENIA: L00/3779/L00Z/19	POZIOM:
ASYSTENT: tech. Izabela Skorska	UPRAWNIENIA: 	POZIOM:
BRANŻA: SANITARNIA	FAZA: PT	SKALA: 1:100/500
DATA: 11.2020		ROZMIAR PŁYTY: 297x920
NR RYSUNKU: 1505		STRONA: